

ÉBRÉON Sentier de Beauregard

ÉBRÉON

9 km - 2h15 

La commune compte deux hameaux, La Pottonnière prêt du centre bourg et Baunac au Nord. Créée « Ébreons » en 1793, c'est en 1801 qu'elle prend sa forme toponymique définitive Ébréon. Quelques documents d'archives attestent de l'existence au XIII^e siècle d'une chapelle à Baunac, détruite en 1741. D'autres recherches ont permis en 1907 de déterrer, dans un jardin, deux cloches datées des XIII^e et XIV^e siècles. La cloche du village de 1685 est quant à elle inscrite depuis 1944 sur la liste des objets protégés.

P Départ : Place de l'église

Avant de partir à la découverte d'Ébréon, visitez l'église Saint-Pierre-és-Liens. Construite au XII^e siècle, elle faisait partie d'un prieuré. L'église a fait l'objet de transformation en 1870.

1 Point de vue sur les fragnées des marais (frênes et peupliers).

2 Prenez la rue en bas de l'église, vers la gauche puis remontez par la D31 jusqu'à la rue du Puits de Belle Eau. Le Vignier : parcourez

les rues étroites et l'habitat d'Ébréon. Au détour des rues, un puits communal.

3 Ruines du logis Champlambeau (XII^es.).

4 Fontaine de Charroux.

Vous poursuivez jusqu'à la D 737 que vous empruntez sur quelques mètres avant de reprendre un chemin sur votre droite.

5 Vous quittez les bois au Grand Chavrillaud et empruntez la D737 sur 150m - Soyez prudents.

6 Sur le point haut admirez l'ancien moulin à vent de la Brange (site privé merci de respecter les lieux).

7 Vue sur le château du bois d'Ambérac. Remarquez le mur d'enceinte en pierres sèches dès l'entrée du bois.

8 Vous entrez dans une zone d'exploitation de gravières et sablières, extraction d'argiles et de kaolin.

9 Le clocher de l'église que vous apercevez, vous guide jusqu'au village.

Vous poursuivez jusqu'au calvaire et tournez à gauche pour rejoindre le bourg par la D31.

Vous longez le muret en pierres sèches derrière lequel est abrité le logis de Beauregard puis prenez à gauche. Ce logis construit au XVII^e siècle a été remanié par la suite.

Vous passez enfin devant la mairie pour redescendre à l'église.

INFOS PRATIQUES :

Ebréon : aire de pique-nique

Charmé : commerce, producteur, éleveur, hébergement

Ligné : hébergement, producteur, aire de pique-nique

Tusson : restaurant, hébergement, commerces, artisans, sites de visite

Aigre : commerces, restaurants, hébergement




Office de tourisme du Pays
du Ruffécois

05 45 31 05 42

localisez-vous sur le sentier
grâce au QR code



Ancien moulin d'Ébréon

 Chemin à suivre
 Tourner suivant la flèche
 Mauvaise direction


SURICATE
TOUS SENTINELLE DES SPORTS DE NATURE

**SIGNALER
UN PROBLÈME**
sentinelles.sportsdenature.fr