

À l'intersection des communes de Jauldes, Coulgens et Aussac-Vadalle, on est immergé dans ce tragique événement qui marqua l'histoire de la commune durant la seconde guerre mondiale, l'explosion en vol d'un avion bombardier le 19 juin 1944.

Après le monument, tourner à gauche. Au bout du chemin, prendre à droite puis aussitôt à gauche. Tourner ensuite à gauche pour rejoindre la RD 88 et la traverser. Suivre le petit sentier à gauche.

04 - Continuer tout droit pendant 2,5 km jusqu'à la route goudronnée, tourner à gauche puis aussitôt à droite. À la route, prendre à gauche puis à droite pour traverser **le village de l'Âge** qui fut au Moyen-Âge le siège d'un prieuré dépendant de l'abbaye bénédictine de Saint-Cybard d'Angoulême.

À la sortie du village, tourner à gauche puis longer le chemin jusqu'au lavoir de l'Âge. En remontant le chemin à gauche, on traverse les bois de Fayolle où l'on peut croiser, sans nul doute, un lièvre ou tout autre gibier à l'ombre du chêne vert.

05 - On aperçoit à travers les branches les ruines du **château de Fayolle** (tour carrée) datant du XVI^{ème} siècle, implanté sur le point culminant de la commune (151 m).

Le château était réputé pour la décoration somptueuse de ses appartements et notamment sa chambre dorée.

À la sortie du bois de Fayolle, reprendre le chemin rural sur la droite qui conduit au bourg de Jauldes.



Le lavoir de l'Âge



Château de Fayolle

À LA
DÉCOUVERTE
des chemins



du Grand Angoulême

06

Jauldes

CIRCUIT DES 4 COMBES

Votre promenade au cœur de la nature jauldoise vous fera découvrir d'authentiques éléments du petit patrimoine dans un environnement paisible et coloré.

 À voir en chemin :

l'église Saint-Martin, le lavoir de Treillis, la stèle des aviateurs Américains, le lavoir de L'Âge, le château de Fayolle et son point culminant.



AVANT DE PARTIR

les infos pratiques

Départ : Mairie de Jauldes
GPS : lat. 45.784987 long. 0.257305



17 km

distance



difficile



4h30

temps



balisage



soleil
ombre

Une question ?

MAIRIE JAULDES

05 45 20 61 06

OFFICE DE TOURISME
DU PAYS D'ANGOULÊME

05 45 95 16 84

www.angouleme-tourisme.com
info@angouleme-tourisme.com

Avec la participation de :

CHARENTE
LE DÉPARTEMENT

ANGOULÊME
TOURISME

Jauldes

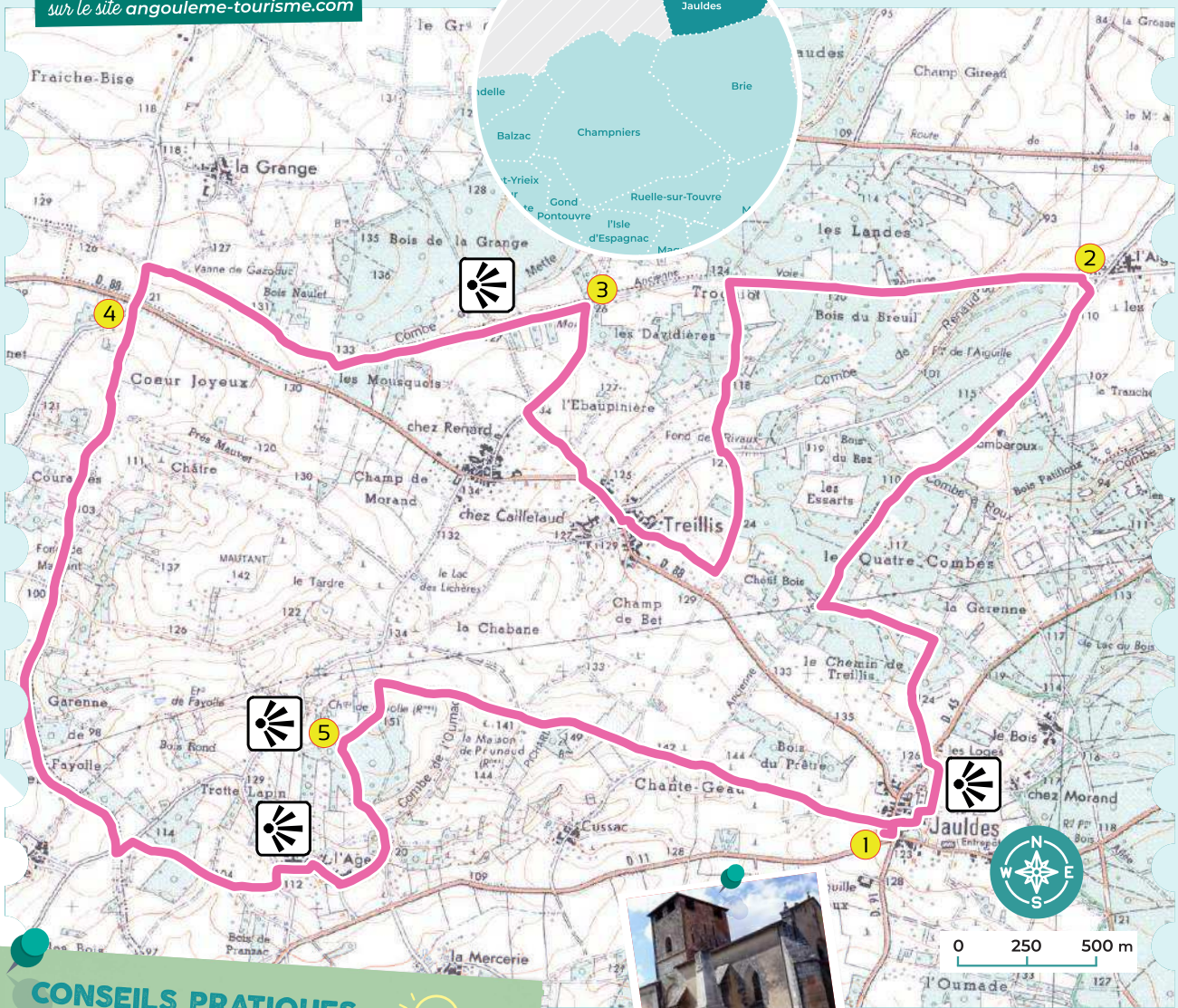
FF Randonnée
Charente

Grand
Angoulême

Randonnée - RANDONNÉE - RANDONNÉE - RANDONNÉE - RANDONNÉE

Téléchargez le tracé GPX

sur le site angouleme-tourisme.com




CONSEILS PRATIQUES & RECOMMANDATIONS




Nous vous invitons à respecter la nature :

- Respecter la faune et la flore
- Ne pas faire de feu
- Respecter l'élevage et les cultures
- Ne pas camper
- Rester sur les sentiers balisés
- Porter des chaussures adaptées
- Ne laisser aucun débris



CODE balisage

- Bonne direction
- Changement de direction
- Mauvaise direction



01 - Du parking de la Mairie, prendre la direction de Coulgens puis tourner à droite en direction de l'église.

Sous les arbres devant l'église, un pupitre relate l'histoire de cet édifice placé sous la protection de Saint-Martin ainsi que l'anecdote qui opposa les habitants de Jauldes et leurs voisins Briauds...



Après le monument aux morts, tourner à gauche, puis à droite et aussitôt à gauche. Longer le chemin le long du cimetière, passer devant la stèle du **19 mars 1962** puis traverser la RD 45.

Prendre ensuite le premier chemin à gauche puis le premier chemin à droite – **ancienne voie romaine** qui traverse la commune du nord au sud. Continuer tout droit.

Ce secteur compte de nombreuses combes. Au fait, savez-vous ce qu'est une combe ?

Une combe est une petite vallée.



Au gros chêne, prendre à droite. Juste avant l'entrée du village de l'Aiguille, prendre le chemin blanc à gauche.

02 - Emprunter l'**ancienne voie romaine de Saintes à Limoges** sur 1,5 km puis tourner à gauche. À la route, suivre le chemin en face.

Continuer tout droit, puis prendre le premier sentier sur la droite. Dans le village de Treillis, continuer tout droit, traverser la route puis au bout de la ruelle tourner à droite jusqu'au lavoir qui invite à faire une halte.

03 - Continuer puis suivre la direction de la « **stèle des Américains** ».